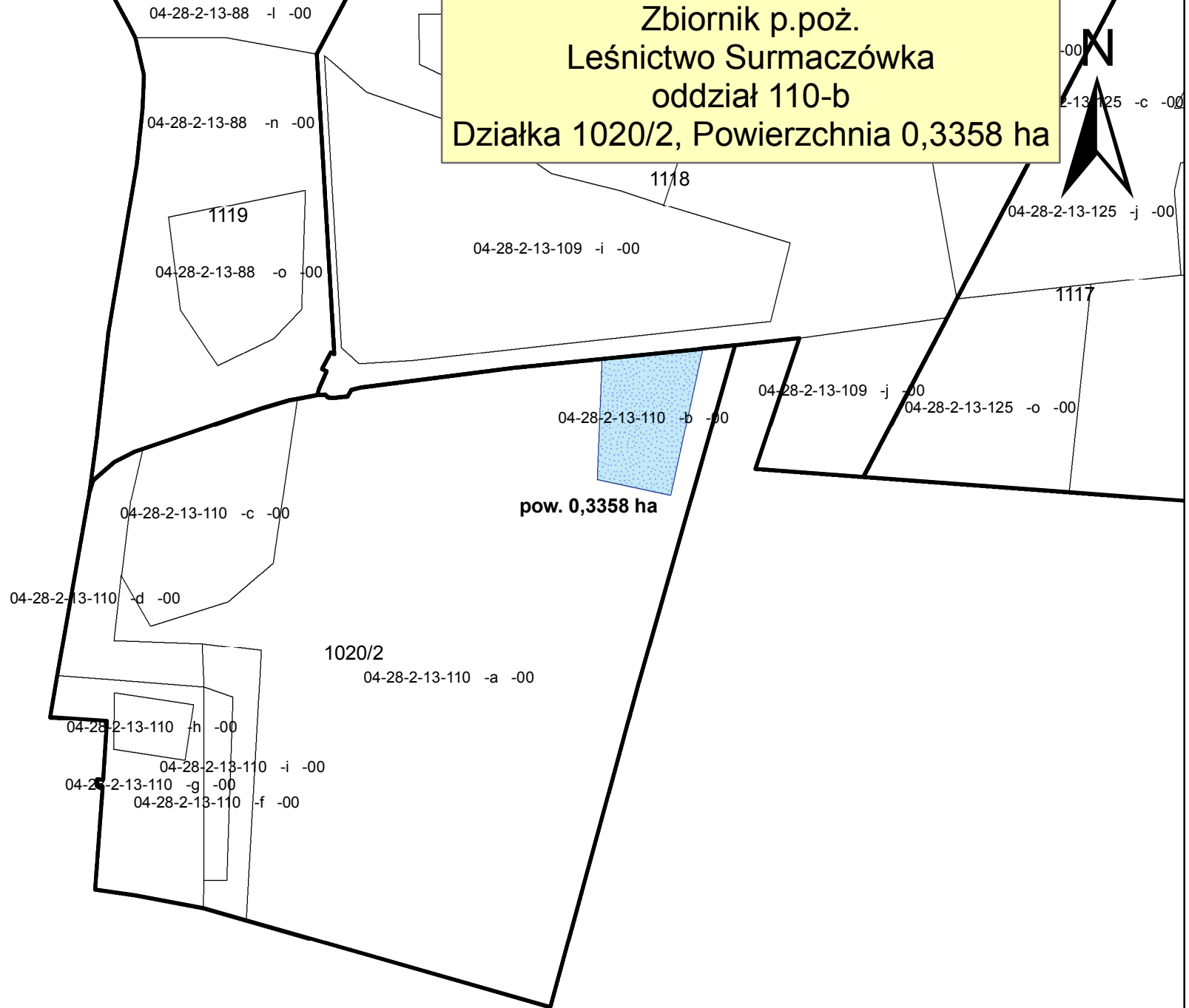
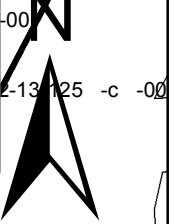






Mapa Gospodarcza  
Nadleśnictwo Jarosław

Zbiornik p.poż.  
Leśnictwo Surmaczówka  
oddział 110-b  
Działka 1020/2, Powierzchnia 0,3358 ha



### Legenda

-  Działka ewidencyjna
-  Zbiornik p.poż
-  Oddział
-  Wydzielenie

1:3 000

Sporządził: Grzegorz Rydzik